

استادبانک



نمونه سوالات همراه با جواب و

گام به گام کتاب‌های درسی

به طور کامل رایگان در

اپلیکیشن استادبانک

به جمع ده‌ها هزار کاربر اپلیکیشن رایگان استادبانک پیوندید.

[لینک دریافت اپلیکیشن نمونه سوالات استادبانک \(کلیک کنید\)](#)

* برای مشاهده نمونه سوالات دانلود شده به صفحه بعد مراجعه کنید.



شکل ۱۰- روستای پالنگان - کامپاران - کردستان

۱- اگر بخواهید با دید ترکیبی، روستای زیر را مورد مطالعه قرار دهید با توجه به شکل، چه سوالاتی برای آن طرح می‌کنید؟

(۱) شیب قرارگیری روستا چگونه است؟
(۲) آیا وقوع سیل در این روستا امکان‌پذیر است؟

..... (۳)

..... (۴)

..... (۵)

« پاسخ »

(۳) آیا امکان افزایش جمعیت با مهاجرت به این روستا وجود دارد؟

(۴) آیا امکان توسعه روستا موجود می‌باشد؟


(۵) آیا آب کافی برای روستاییان وجود دارد؟

(۶) آیا روستا در روی گسل واقع شده است؟


(۷) آیا رساندن امکانات خدماتی به روستا ممکن است؟

(۸) آیا لغزش زمین در روستا اتفاق می‌افتد؟

۲- عملکرد مثبت و منفی انسان را در هریک از نواحی زیر بررسی کنید و جدول را کامل نمایید.



جنگل گلستان - استان گلستان



زردکوه - چهارمحال بختیاری



ساحل بندر انزلی - گیلان



کوبر مصر - اصفهان

ناحیه	عملکرد مثبت انسان	عملکرد منفی انسان
کوهستانی	- جلوگیری از فرسایش خاک - تولید برقی آبی - ایجاد ورزش‌های مناسب	- چرای بی‌رویه دام - گسترش مناطق مسکونی در نقاط مرتفع - آلودگی محیط
جنگلی		
بیابانی		
ساحلی		

« پاسخ »

ناحیه	عملکرد مثبت انسان	عملکرد منفی انسان
کوهستانی	- جلوگیری از فرسایش خاک - تولید برقی آبی - ایجاد ورزش‌های مناسب	- چرای بی‌رویه دام - گسترش مناطق مسکونی در نقاط مرتفع - آلودگی محیط
جنگلی	- حفظ منابع جنگل - حفظ حیات وحش جنگل	- قطع درختان - شکار حیوانات وحشی
بیابانی	- انجام ورزش‌های مخصوص بیابان - تثبیت ماسه‌های روان	- قطع بوته‌های بیابان
ساحلی	- حفظ محیط زیست ساحل - نریختن زباله در سواحل	- ریختن فاضلاب در سواحل - ساخت و ساز در سواحل

۳- منظور از دید ترکیبی چیست و چه فایده‌ای دارد؟

« پاسخ »

مطالعه‌ی همه‌جانبه و جامع تمام پدیده‌ها با ویژگی‌های آن در یک مکان که به حل مشکل می‌پردازند یا طرح مناسبی ارائه می‌کنند.

۴- جغرافیا با دید یا موضوعات را مورد مطالعه و بررسی قرار می‌دهد.

« پاسخ »

جغرافیا با دید ترکیبی یا کلی‌نگری موضوعات را مورد مطالعه و بررسی قرار می‌دهد.

۵- چرا جغرافیا موضوعات را با دید ترکیبی یا کلی‌نگری مورد مطالعه و بررسی قرار می‌دهد؟

« پاسخ »

زیرا اجزا و عوامل محیطی در ارتباط با یک‌دیگر عمل می‌کنند.

۶- چرا جغرافیا علمی برای زندگی بهتر است؟

« پاسخ »

از آن‌جا که جغرافیا توان متقابل انسان را با محیط مطالعه و بررسی می‌کند، بنابراین، شناخت توان‌ها و ظرفیت‌های محیطی بدون دانش جغرافیا ممکن نیست. پس جغرافیا علمی برای زندگی بهتر است.

۷- تعریف امروزی دانش جغرافیا چیست؟

« پاسخ »

علم بررسی رابطه‌ی متقابل انسان و محیط به منظور بهبود زندگی بشر

۸- محیط طبیعی، یک مجموعه‌ی است.

« پاسخ »

محیط طبیعی، یک مجموعه‌ی متعادل است.

۹- عمل کرد انسان در ارتباط با محیط طبیعی چند گونه است؟

« پاسخ »

(۱) درک توان‌ها و استفاده از منابع برای رفع نیازها (۲) نگاه سودجویانه برای رسیدن به خواسته‌ها

۱۰- انسان چگونه محیط را از حال تعادل خارج کرده است؟

« پاسخ »

به دلیل استفاده‌ی بی‌رویه از فناوری در محیط طبیعت

۱۱- محیط طبیعی چگونه به محیط جغرافیایی تبدیل شد؟

« پاسخ »

زمانی که انسان برای رفع نیازهایش وارد محیط طبیعی شد و آنرا به نفع خود دگرگون نمود.

۱۲- دو عامل مهم در علم جغرافیا کدامند؟

« پاسخ »

انسان و محیط

۱۳- از مفاهیم اساسی جغرافیا، مکان را تعریف کنید و مثال بزنید.

« پاسخ »

بسیاری از فعالیت‌ها در جا و محل معینی انجام می‌شود. این جا و محل را مکان گویند: خانه، مزرعه، مدرسه، کارخانه

۱۴- تعریف جغرافی از دیدگاه اراتوستن چیست؟

« پاسخ »

مطالعه‌ی زمین به عنوان جایگاه انسان

۱۵- جغرافیا بین رشته‌های مختلف علوم است که را به پیوند می‌دهد.

« پاسخ »

جغرافیا پلی بین رشته‌های مختلف علوم است که علوم طبیعی را به علوم انسانی پیوند می‌دهد.

۱۶- جغرافیا شامل کلمات و است.

« پاسخ »

جغرافیا شامل کلمات Geo (زمین) و Graphy (ترسیم) است.

۱۷- جغرافیا اولین بار توسط معرفی شد.

« پاسخ »

جغرافیا اولین بار توسط اراتوستن معرفی شد.

۱۸- جغرافیا با در نظر گرفتن چه عاملی تبدیل به علمی برای زندگی بهتر می شود؟

- ۱) درک توانها و استفاده از منابع برای رفع نیازها
- ۲) اتخاذ دیدی کلی نگر و همه جانبه به پدیده‌های محیطی
- ۳) نگاه سودجویانه برای رسیدن به خواسته‌ها
- ۴) بررسی علمی رابطه متقابل انسان و محیط

« پاسخ »

گزینه ۱ پاسخ صحیح است. از آنجا که جغرافیا روابط متقابل انسان را با محیط مطالعه و بررسی می کند، بنابراین شناخت توانها و ظرفیت‌های محیطی بدون دانش جغرافیا ممکن نیست، پس جغرافیا علمی برای زندگی بهتر است.

۱۹- روند تأثیرگذاری و تأثیرپذیری پدیده‌های جغرافیایی چه عاملی را پدید می آورد؟

- ۱) چشم انداز جغرافیایی را پدید می آورد.
- ۲) روابط متقابل پدیده‌ها را با یکدیگر نشان می دهد.
- ۳) باعث بوجود آمدن مکان‌های جدید می شود.
- ۴) سبب تغییر شکل مکان‌ها می شود.

« پاسخ »

گزینه ۴ پاسخ صحیح است. در هر مکان، پدیده‌های مختلفی هستند که بر یکدیگر تأثیر گذاشته و به نوبه خود از هم تأثیر می پذیرند، به طور مثال یک روستا را در نظر بگیرید که خاک، آب، سرمایه و نیروی انسانی آن بر نوع اشتغال آن اثر می گذارد و بالعکس، این روند تأثیرگذاری و تأثیرپذیری به صورت جریانی پیوسته در مکان ادامه دارد و سبب تغییر شکل مکان‌ها می شود.

۲۰- به یک واقعیت یا رویداد جغرافیایی که محسوس و مشهود شده باشد گفته می شود که می تواند عوارض طبیعی یا انسان ساخت باشد.

- ۱) پدیده
- ۲) مکان طبیعی
- ۳) چشم انداز جغرافیایی
- ۴) مکان جغرافیایی

« پاسخ »

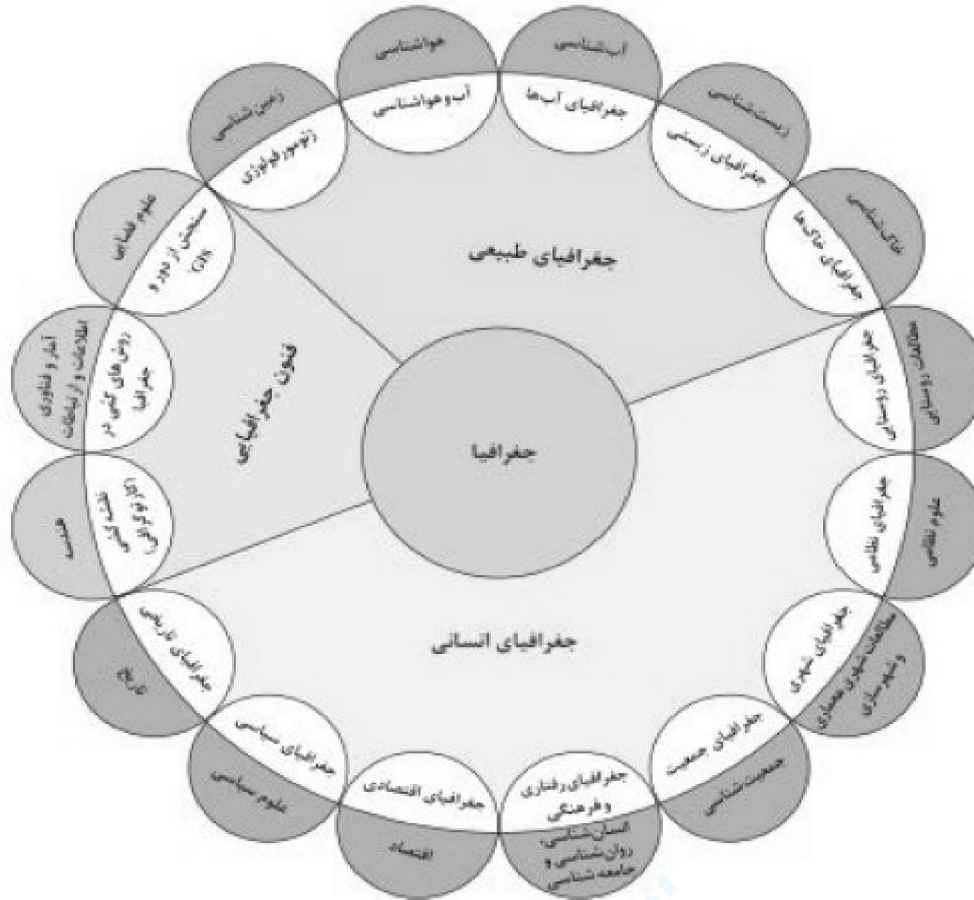
گزینه ۱ پاسخ صحیح است. پدیده به یک واقعیت یا رویداد جغرافیایی که محسوس و مشهود شده باشد گفته می شود که می تواند عوارض طبیعی یا انسان ساخت باشد.

۲۱- کارتوگرافی ارتباط جغرافیا را با کدام علم نشان می‌دهد؟

- (۱) آمار و ریاضیات (۲) هندسه (۳) ژئولوژی (۴) هیدروگرافی

« پاسخ »

گزینه ۲ پاسخ صحیح است.



۲۲- اراتوستن جغرافیا را چگونه توصیف می‌کند؟

- (۱) علم توصیف زمین
(۲) علم روابط متقابل میان انسان و زمین
(۳) علم مطالعه زمین به عنوان جایگاه انسان
(۴) استفاده از منابع محیطی برای زندگی مطلوبتر

« پاسخ »

گزینه ۳ پاسخ صحیح است. واژه جغرافیا، که برای اولین بار توسط اراتوستن دانشمند یونانی ارائه شد، شامل کلمات GEO (زمین) و GRAPHY (ترسیم و توصیف) است، او جغرافیا را «علم مطالعه زمین به عنوان جایگاه انسان تعریف می‌کند.»

- ۲۳- آنچه جغرافی‌دان را به سوی دید ترکیبی یا کل‌نگری در بررسی موضوعات هدایت می‌کند، کدام است؟
- (۱) ارتباط زیاد جغرافیا با دیگر علوم
 - (۲) تنوع پدیده و مکان‌های مورد مطالعه
 - (۳) نحوه شکل‌گیری محیط‌های جغرافیایی
 - (۴) مطرح‌بودن سؤال‌های اساسی در بررسی‌های جغرافیایی

« پاسخ »

گزینه ۳ پاسخ صحیح است. «چگونگی شکل‌گیری محیط‌های جغرافیایی» که حاصل روابط متقابل انسان و محیط است، سبب می‌شود جغرافی‌دان با دید ترکیبی یا کل‌نگری موضوعات را مطالعه و بررسی کند، زیرا اجزا و عوامل محیط جغرافیایی در ارتباط با یکدیگر عمل می‌کند.

- ۲۴- میان اجزا و پدیده‌های هر مکان، نوعی وجود دارد ویژگی اصلی هر ناحیه، است و یکی از مفاهیم اصلی در دانش جغرافیاست و یکی از کارهای جغرافی‌دانان، مطالعه مکان‌هاست.
- (۱) تجانس و تفاوت - تمایز - عوامل طبیعی - پیوستگی و هماهنگی
 - (۲) پیوستگی و هماهنگی - وحدت‌یابی - ناحیه - شباهت‌ها و تفاوت‌های
 - (۳) تجانس و تفاوت - وحدت‌یابی - عوامل طبیعی - پیوستگی و هماهنگی
 - (۴) پیوستگی و هماهنگی - تمایز - ناحیه - شباهت‌ها و تفاوت‌های

« پاسخ »

گزینه ۲ پاسخ صحیح است. میان اجزا و پدیده‌های هر مکان، نوعی پیوستگی و هماهنگی وجود دارد و ویژگی اصلی هر ناحیه، وحدت‌یابی است و «ناحیه» یکی از مفاهیم اصلی در دانش جغرافیاست و یکی از کارهای جغرافی‌دانان، مطالعه شباهت‌ها و تفاوت‌های مکان‌هاست.

- ۲۵- صحیح یا غلط بودن عبارات زیر به ترتیب در کدام گزینه به درستی آمده است؟
- الف) چگونگی شکل‌گیری محیط‌های جغرافیایی، حاصل روابط متعادل انسان و محیط است.
- ب) دید ترکیبی یعنی: مطالعه جامع پدیده‌ها با برخی ویژگی‌های آن در یک مکان
- ج) در جغرافیای آب‌ها، جغرافی‌دان با مطالعه میزان منابع آب شهر، امکان توسعه شهر را پیش‌بینی می‌کند.
- د) در نقشه‌خوانی، جغرافی‌دان با تهیه نقشه شهر، میزان رشد آن و امکان مهاجریذیری آن را پیش‌بینی می‌کند.
- (۱) ص - غ - غ - ص (۲) غ - ص - ص - غ (۳) غ - غ - ص - غ (۴) ص - ص - غ - ص

« پاسخ »

گزینه ۳ پاسخ صحیح است. تشریح موارد نادرست:

الف) چگونگی شکل‌گیری محیط‌های جغرافیایی، حاصل روابط متقابل انسان و محیط است.

ب) دید ترکیبی یعنی: مطالعه همه‌جانبه و جامع پدیده‌ها با تمام ویژگی‌های آن در یک مکان.

د) در نقشه‌خوانی، جغرافی‌دان با تهیه نقشه شهر، امکان گسترش فیزیکی شهر را بررسی می‌کند.

۲۶- به ترتیب کدام گزینه بیانگر پاسخ صحیح سوالات زیر است؟

- الف) علم جغرافیا با چگونه دیدی به بررسی و مطالعه در مورد پراکندگی پدیده‌ها و روابط بین آنها می‌پردازد؟
 ب) کدام مورد در ارتباط با علم اقتصاد و یا جغرافیای اقتصادی صحیح بیان شده است؟
 ج) «جغرافی‌دان جهت جمع‌آوری و تجزیه و تحلیل اطلاعات مورد نیاز خود از علم آمار و فناوری اطلاعات و ارتباطات کمک می‌گیرد.» مطلب مذکور در رابطه با کدام شاخه جغرافیا می‌تواند باشد؟
- ۱) الف) دید همه‌جانبه، ب) سؤال «چگونه منابع معدنی یک ناحیه در شکل‌گیری شهرهای صنعتی تأثیر دارد؟» در جغرافیای اقتصادی مطرح می‌شود. ج) فنون جغرافیایی
 ۲) الف) دید همه‌جانبه، ب) سؤال «چگونه منابع معدنی یک ناحیه در شکل‌گیری شهرهای صنعتی تأثیر دارد؟» در علم اقتصاد مطرح می‌شود. ج) فنون جغرافیایی
 ۳) الف) دید جزءنگری و تخصصی، ب) جغرافیای اقتصادی به چگونگی معیشت گروه‌های انسانی در مکان‌های مختلف در رابطه با محیط زندگی‌شان می‌پردازد ج) جغرافیای انسانی
 ۴) الف) دید جزءنگری و تخصصی، ب) تولید، توزیع و مصرف کالاها و خدمات، نظام‌های اقتصادی و عرضه و تقاضا را مطالعه می‌کند. ج) جغرافیای انسانی

« پاسخ »

- گزینه ۱ پاسخ صحیح است.
 الف) علم جغرافیا از یافته‌های علوم دیگر استفاده کرده و با یک دید همه‌جانبه بررسی‌ها و مطالعات خود را در مورد پراکندگی پدیده‌ها و روابط بین آنها انجام می‌دهد.
 ب) علم اقتصاد تولید، توزیع و مصرف کالاها و خدمات، نظام‌های اقتصادی و عرضه و تقاضا را مطالعه می‌کند و جغرافیای اقتصادی به چگونگی معیشت گروه‌های انسانی در مکان‌های مختلف در رابطه با محیط زندگی‌شان می‌پردازد
 فرضاً چگونه منابع معدنی یک ناحیه در شکل‌گیری شهرهای صنعتی تأثیر دارد؟
 ج) «جغرافی‌دان جهت جمع‌آوری و تجزیه و تحلیل اطلاعات مورد نیاز خود از علم آمار و فناوری اطلاعات و ارتباطات کمک می‌گیرد» در رابطه با فنون جغرافیایی است.

۲۷- به چه علت شناخت توان‌ها و ظرفیت‌های محیطی بدون دانش جغرافیا ممکن نیست و کویر مصر در کدام استان واقع شده است؟

- ۱) جغرافیا روابط متقابل انسان را با محیط مطالعه و بررسی می‌کند - یزد
 ۲) جغرافیا علمی برای زندگی بهتر است - اصفهان
 ۳) جغرافیا علمی برای زندگی بهتر است - یزد
 ۴) جغرافیا روابط متقابل انسان را با محیط مطالعه و بررسی می‌کند - اصفهان

« پاسخ »

گزینه ۴ پاسخ صحیح است. از آنجا که جغرافیا روابط متقابل انسان را با محیط مطالعه و بررسی می‌کند. بنابراین شناخت توان‌ها و ظرفیت‌های محیطی بدون دانش جغرافیا ممکن نیست و کویر مصر در استان اصفهان واقع شده است.

- ۲۸- به ترتیب هر یک از دانش‌های علوم فضایی و هندسه در کدام شاخه فنون جغرافیایی استفاده می‌شوند و ژئومورفولوژی با کدام یک از علوم مرتبط است و جزء کدام یک از شاخه‌های علم جغرافیا است؟
- (۱) سنجش از دور، کارتوگرافی - خاک‌شناسی - طبیعی
 - (۲) GIS، نقشه‌کشی - زمین‌شناسی، طبیعی
 - (۳) کارتوگرافی، سنجش از دور - GIS، فنون جغرافیایی
 - (۴) روش‌های کمی در جغرافیا، GIS - زمین‌شناسی، فنون جغرافیایی

« پاسخ »

گزینه ۲ پاسخ صحیح است.
به ترتیب علوم فضایی از «سنجش از دور و GIS» و هندسه از «نقشه‌کشی (کارتوگرافی)» بهره می‌گیرند.
ژئومورفولوژی با علم زمین‌شناسی مرتبط است و جزء شاخه جغرافیای طبیعی است.



- ۲۹- تصویر زیر پیامد کدام یک از موارد زیر است و چه عاملی به انسان در جهت تغییر محیط کمک می‌کند تا او از محیط خود بهره‌مند شود؟
- (۱) تغییر محیط به وسیله انسان برای رفع نیازهایش - فناوری‌های جدید
 - (۲) ورود انسان به محیط طبیعی - فناوری‌های مختلف
 - (۳) تبدیل محیط طبیعی به محیط جغرافیایی - هوش و استعداد انسان
 - (۴) تبدیل محیط طبیعی به محیط جغرافیایی - بررسی پدیده‌ها با دید همه‌جانبه

« پاسخ »

گزینه ۳ پاسخ صحیح است. تصویر داده شده در صورت سؤال نشان می‌دهد که انسان برای رفع نیازهای خود به تغییر محیط دست می‌زند و در نتیجه محیط طبیعی به محیط جغرافیایی تبدیل می‌شود. هوش و استعداد انسان به او در جهت تغییر کمک می‌کند تا از محیط خود بهره‌مند شود.

- ۳۰- پدیده یک واقعیت یا رویداد جغرافیایی که شده باشد گفته می‌شود که می‌تواند عوارض طبیعی یا انسان ساخت باشد و سبب تغییر شکل مکان‌ها می‌شود.
- (۱) مشخص و معین - ادامه‌دار بودن تأثیرپذیری پدیده‌های مختلف از یکدیگر
 - (۲) محسوس و شهود - ادامه‌دار بودن روند تأثیرگذاری و تأثیرپذیری پدیده‌های مختلف بر یکدیگر به صورت جریانی پیوسته
 - (۳) مشخص و معین - ادامه‌دار بودن تأثیرگذاری پدیده‌های مختلف بر یکدیگر
 - (۴) محسوس و مشهود - پراکندگی پدیده‌ها و استفاده از منابع برای رفع نیازها

« پاسخ »

گزینه ۲ پاسخ صحیح است. پدیده به یک واقعیت یا رویداد جغرافیایی که محسوس و مشهود شده باشد گفته می‌شود که می‌تواند عوارض طبیعی یا انسان ساخت باشد. در هر مکان، پدیده‌های مختلفی هستند که بر یکدیگر تأثیر گذاشته و به نوبه خود از هم تأثیر می‌پذیرند. این روند تأثیرگذاری و تأثیرپذیری به صورت جریانی پیوسته در مکان ادامه دارد و سبب تغییر شکل مکان‌ها می‌شود.

۳۱- واژه جغرافیا، برای اولین بار توسط دانشمند یونانی ارائه شده و امروزه بسیاری از جغرافی دانان اعتقاد دارند که جغرافیا به انسان کمک می کند تا با ویژگی های و انسانی و در محیط آشنا شود و از آنها در جهت بهبود زندگی خویش استفاده کند.

- (۱) هرودت - طبیعی - روابط بین آنها
(۲) اراتوستن - طبیعی - روابط بین آنها
(۳) هرودت - اقلیمی - روابط میان انسانها
(۴) راتوستن - اقلیمی - روابط میان انسانها

« پاسخ »

گزینه ۲ پاسخ صحیح است. واژه جغرافیا، برای اولین بار توسط اراتوستن دانشمند یونانی ارائه شد و امروزه بسیاری از جغرافی دانان اعتقاد دارند که جغرافیا به انسان کمک می کند تا با ویژگی های طبیعی و انسانی و روابط بین آنها در محیط آشنا شود و از آنها در جهت بهبود زندگی خویش استفاده کند.

- ۳۲- محیط جغرافیایی از تعامل بین محیط و محیط به وجود می آید.
(۱) اجتماعی - فرهنگی (۲) انسانی - اجتماعی (۳) طبیعی - انسانی (۴) طبیعی - فرهنگی

« پاسخ »

گزینه ۳ پاسخ صحیح است. محیط جغرافیایی از تعامل بین محیط طبیعی و محیط انسانی به وجود می آید.

- ۳۳- در دهه های اخیر، چه عاملی به انسان کمک کرد که در محیط تأثیر بسیاری بگذارد؟
(۱) هوش و استعداد (۲) پیشرفت دانش جغرافیا
(۳) استفاده از فناوری (۴) رابطه درست انسان با محیط

« پاسخ »

گزینه ۳ پاسخ صحیح است. در دهه های اخیر، فناوری به کمک انسان آمده و سبب شده است که انسان در محیط تأثیر بسیاری بگذارد.

- ۳۴- کدام گزینه علوم مرتبط با شاخه های «فنون جغرافیایی» را به درستی نشان می دهد؟
(۱) مطالعات شهری معماری و شهرسازی - روش های کمی در جغرافیا
(۲) علوم فضایی - هندسه
(۳) سنجش از دور - جمعیت شناسی
(۴) زمین شناسی - آمار و فناوری اطلاعات و ارتباطات

« پاسخ »

- گزینه ۲ پاسخ صحیح است.
- | | |
|--|------------------|
| GIS ← مرتبط با علوم فضایی | } فنون جغرافیایی |
| نقشه کشی ← مرتبط با هندسه | |
| روش های کمی در جغرافیا ← مرتبط با آمار | |
| و فناوری اطلاعات و ارتباطات | |

۳۵- در کدام گزینه تعریف «دید ترکیبی» به درستی بیان شده است؟

- (۱) تأثیر پدیده‌های مختلف هر مکان بر یک‌دیگر و چگونگی تأثیرپذیری آنان
- (۲) فعالیت انسان در یک محل معین و تأثیر بسزای پدیده‌ها در یک مکان
- (۳) تعامل محیط طبیعی با محیط انسانی در یک مکان
- (۴) مطالعه‌ی همه‌جانبه و جامع پدیده‌ها با تمام ویژگی‌های آن در یک مکان

« پاسخ »

گزینه ۴ پاسخ صحیح است. دید ترکیبی یعنی مطالعه‌ی همه‌جانبه و جامع پدیده‌ها با تمام ویژگی‌های آن در یک مکان.

۳۶- جغرافی دان با دید ترکیبی و کل‌نگری چه عواملی را بررسی می‌کند؟

- (۱) محیط جغرافیایی
- (۲) موضوعات جغرافیایی
- (۳) پژوهش‌های جغرافیایی
- (۴) دانش جغرافیا

« پاسخ »

گزینه‌ی ۲ پاسخ صحیح است. جغرافی‌دانان با دید ترکیبی و کل‌نگری موضوعات جغرافیایی را مطالعه و بررسی می‌کنند.

۳۷- به ترتیب «ژئومورفولوژی» و «کارتوگرافی» مربوط به کدام گزینه هستند؟

- (۱) زیست‌شناسی - هندسه
- (۲) زمین‌شناسی - نقشه‌کشی
- (۳) خاک‌شناسی - سنجش از دور
- (۴) خاک‌شناسی - هندسه

« پاسخ »

گزینه‌ی ۲ پاسخ صحیح است.

ژئومورفولوژی ← زمین‌شناسی
کارتوگرافی ← نقشه‌کشی

۳۸- کدام گزینه در ارتباط با مهم‌ترین مفاهیم اساسی در جغرافیا براساس متن کتاب درسی درست است؟

- (۱) مکان - روابط متقابل انسان و محیط
- (۲) محیط طبیعی - محیط جغرافیایی
- (۳) ترسیم - محیط جغرافیایی
- (۴) توان‌های محیطی - دانش جغرافیا

« پاسخ »

گزینه‌ی ۱ پاسخ صحیح است. مهم‌ترین مفاهیم اساسی در جغرافیا شامل مکان و روابط متقابل انسان با محیط است.

۳۹- شناخت توان‌ها و ظرفیت‌های محیطی بدون شناخت چه عاملی ممکن نیست؟

- (۱) پژوهش‌های جغرافیایی (۲) محیط طبیعی
- (۳) دانش جغرافیا
- (۴) مکان جغرافیایی

« پاسخ »

گزینه‌ی ۳ پاسخ صحیح است. شناخت توان‌ها و ظرفیت‌های محیطی بدون دانش جغرافیا ممکن نیست، پس جغرافیا علمی برای زندگی بهتر است.

۴۰- کدام گزینه مربوط به کلمات تشکیل دهنده‌ی واژه‌ی جغرافیا از نظر «اراتوستن» است؟
 (۱) مکان - انسان (۲) زمین - ترسیم (۳) توصیف - محیط طبیعی (۴) انسان - توصیف

« پاسخ »

گزینه‌ی ۲ پاسخ صحیح است. واژه‌ی جغرافیا که برای اولین بار توسط اراتوستن ارائه شد، شامل کلمات «زمین» و «ترسیم و توصیف» است.

۴۱- «اراتوستن» دانشمند بزرگ جغرافیا متعلق به کدام کشور است؟
 (۱) مصر (۲) چین (۳) یونان (۴) روم

« پاسخ »

گزینه‌ی ۳ پاسخ صحیح است. «اراتوستن» دانشمندی یونانی می‌باشد.

۴۲- کدام گزینه به ترتیب مربوط به «جغرافیای طبیعی»، «جغرافیای انسانی» و «فنون جغرافیایی» است؟

- (۱) زیست‌شناسی - هندسه - اقتصاد
- (۲) هواشناسی - جمعیت‌شناسی - روش‌های کمی در جغرافیا
- (۳) خاک‌شناسی - جغرافیای زیستی - علوم فضایی
- (۴) علوم فضایی - آب‌شناسی - هندسه

« پاسخ »

گزینه‌ی ۲ پاسخ صحیح است. هواشناسی ← جغرافیای طبیعی
 جمعیت‌شناسی ← جغرافیای انسانی
 روش‌های کمی در جغرافیا ← فنون جغرافیایی

۴۳- اراتوستن علم جغرافیا را چگونه تعریف می‌کند و امروزه به اعتقاد بسیاری از جغرافی‌دانان، جغرافیا چگونه به انسان کمک می‌کند تا از این دانش در جهت بهبود زندگی خویش استفاده کند؟

- (۱) علم مطالعه‌ی زمین به عنوان جایگاه انسان - آشنایی با ویژگی‌های طبیعی و انسانی و روابط بین آن‌ها در محیط
- (۲) علم مطالعه‌ی محیط طبیعی به عنوان جایگاه انسان - آشنایی با ویژگی‌های صرفاً جغرافیایی و تأثیر آن بر انسان
- (۳) علم مطالعه‌ی زمین به عنوان جایگاه انسان - آشنایی با ویژگی‌های صرفاً جغرافیایی و تأثیر آن بر انسان
- (۴) علم مطالعه‌ی ناشناخته‌های هستی با استفاده از علوم مختلف - آشنایی با ویژگی‌های طبیعی و انسانی و روابط بین آن‌ها در محیط

« پاسخ »

گزینه ۱ پاسخ صحیح است. اراتوستن جغرافیا را «علم مطالعه‌ی زمین به عنوان جایگاه انسان تعریف می‌کند». امروزه بسیاری از جغرافی‌دانان اعتقاد دارند که جغرافیا آن قسمت از دانش بشری است که به انسان کمک می‌کند با ویژگی‌های طبیعی و انسانی و روابط بین آن‌ها در محیط آشنا شود و از آن‌ها در جهت بهبود زندگی خویش استفاده کند.

۴۴- جغرافی‌دان جهت جمع‌آوری و تجزیه و تحلیل اطلاعات موردنیاز از چه علمی کمک می‌گیرد و رابطه‌ی جغرافیا با علوم دیگر چگونه است؟

- ۱) علوم فضایی - علم جغرافیا از یافته‌های علوم دیگر استفاده می‌کند.
- ۲) آمار و فناوری اطلاعات و ارتباطات - این رابطه یک سویه است و جغرافیا از برخی علوم بهره می‌برد.
- ۳) علوم فضایی - جغرافیا با یک دید یک جانبه بررسی و مطالعات خود را در مورد پدیده‌ها و روابط آن‌ها انجام می‌دهد.
- ۴) آمار و فناوری اطلاعات و ارتباطات - این رابطه دو سویه است و در یک جریان دو طرفه از داده‌ها و یافته‌های یک‌دیگر استفاده می‌کنند.

« پاسخ »

گزینه ۴ پاسخ صحیح است. جغرافی‌دان جهت جمع‌آوری و تجزیه و تحلیل اطلاعات موردنیاز خود از علم آمار و فناوری اطلاعات و ارتباطات کمک می‌گیرد. علم جغرافیا از یافته‌های علوم دیگر استفاده کرده و با یک دید همه‌جانبه بررسی‌ها و مطالعات خود را در مورد پراکندگی پدیده‌ها و روابط بین آن‌ها انجام می‌دهد. البته این رابطه‌ی بین جغرافیا با سایر علوم دوسویه بوده و در یک جریان دو طرفه از داده‌ها و یافته‌های یک‌دیگر استفاده می‌نمایند.

۴۵- کدام یک از مفاهیم زیر به «دید ترکیبی» در جغرافیا اشاره می‌کند و چگونگی شکل‌گیری «محیط‌های جغرافیایی» حاصل چیست؟

- ۱) مطالعه‌ی روند تأثیرگذاری و تأثیرپذیری پدیده‌ها در یک مکان - شناخت مؤثر انسان از محیط طبیعی
- ۲) مطالعه‌ی همه‌جانبه و جامع پدیده‌ها با تمام ویژگی‌های آن در یک مکان - روابط متقابل انسان و محیط
- ۳) مطالعه‌ی همه‌جانبه و جامع پدیده‌ها با تمام ویژگی‌های آن در یک مکان - شناخت مؤثر انسان از محیط طبیعی
- ۴) مطالعه‌ی روند تأثیرگذاری و تأثیرپذیری پدیده‌ها در یک مکان - روابط متقابل انسان و محیط

« پاسخ »

گزینه ۲ پاسخ صحیح است. دید ترکیبی یعنی مطالعه‌ی همه‌جانبه و جامع پدیده‌ها با تمام ویژگی‌های آن در یک مکان. چگونگی شکل‌گیری محیط‌های جغرافیایی، حاصل روابط متقابل انسان و محیط است.

۴۶- هریک از موارد زیر به ترتیب جزء کدام یک از سه شاخه‌ی اصلی علم جغرافیا محسوب می‌شود؟

- الف) ژئومورفولوژی (ب) کارتوگرافی (پ) سنجش از دور
- ۱) فنون جغرافیایی - جغرافیای انسانی - جغرافیای طبیعی
 - ۲) فنون جغرافیایی - جغرافیای طبیعی - جغرافیای انسانی
 - ۳) جغرافیای طبیعی - فنون جغرافیایی - جغرافیای انسانی
 - ۴) جغرافیای طبیعی - فنون جغرافیایی - فنون جغرافیایی

« پاسخ »

گزینه ۴ پاسخ صحیح است. به ترتیب ژئومورفولوژی جزء شاخه‌ی جغرافیای طبیعی و کارتوگرافی و سنجش از دور جزء شاخه‌ی فنون جغرافیایی محسوب می‌شوند.

- ۴۷- در میان پرسش‌های جغرافیایی زیر، کدام یک مبین رکن اساسی این دانش است؟
- (۱) علت گردوغبار و آلودگی شدید هوا در مناطق غرب و جنوب غربی ایران چیست؟
 - (۲) میزان فرسایشی خاک در کدام یک از اقلیم‌های موجود در ایران بیشتر است؟
 - (۳) چه عواملی تأثیر محیط جغرافیایی بر فرهنگ و اعتقادات یک جامعه را موجب می‌شود؟
 - (۴) چه زمانی احتمال وقوع سیل در مناطق شمالی افزایش می‌یابد؟

« پاسخ »

گزینه ۲ پاسخ صحیح است. سؤال «کجا» با رکن اساسی جغرافیا، یعنی مکان وقوع پدیده‌ها سروکار دارد. در بین گزینه‌ها، تنها سؤال گزینه «۲» به بررسی مکان وقوع پدیده می‌پردازد.

- ۴۸- به کدام دلیل می‌توان گفت علم جغرافیا به‌عنوان پلی بین رشته‌های مختلف محسوب می‌شود؟
- (۱) شاخه‌های علوم طبیعی را به علوم انسانی پیوند می‌دهد.
 - (۲) شاخه‌های جغرافیای طبیعی را به علوم طبیعی پیوند می‌دهد.
 - (۳) شاخه‌های جغرافیای انسان‌پژوهی به علوم انسانی پیوند می‌دهد.
 - (۴) شاخه‌های فنون جغرافیایی را به علوم مهندسی پیوند می‌دهد.

« پاسخ »

گزینه ۱ پاسخ صحیح است. بین علم جغرافیا و سایر رشته‌ها ارتباط وجود دارد. بنابراین برخی جغرافیا را پلی بین رشته‌های مختلف علوم می‌دانند که علوم طبیعی را به علوم انسانی پیوند می‌دهد.

- ۴۹- کدام جمله، در مراحل پژوهش جغرافیایی به عنوان «پاسخ پیشنهادی به پرسش تحقیق» بیان می‌شود؟
- (الف) انسان، در تغییرات اقلیمی کره‌ی زمین، تأثیر دارد.
 - (ب) علل وقوع خشک‌سالی، در یک ناحیه، مورد بررسی قرار می‌گیرد.
 - (ج) استفاده از انرژی‌های نو، احتمال وقوع خشک‌سالی را کاهش می‌دهد.
 - (د) به کاهش ریزش‌های جوی مورد انتظار در یک سال، خشک‌سالی می‌گویند.
- (۱) ب و د (۲) ب و ج (۳) الف و د (۴) الف و ج

« پاسخ »

گزینه ۴ پاسخ صحیح است. فرضیه، پاسخ پیشنهادی و احتمالی به پرسش تحقیق است. در واقع، حدس یا گمان اندیشمندانه‌ی محقق درباره‌ی ماهیت و روابط بین پدیده‌ها و متغیرها است و به او کمک می‌کند تا نزدیک‌ترین راه را برای کشف مسئله‌ی تحقیق خود پیدا کند.

۵۰- کدام گزینه، با عبارت «برابری عمر جغرافیا با عمر انسان» مطابقت می‌کند؟

- ۱) انسان و محیط دو عامل اصلی، در علم جغرافیا محسوب می‌شوند.
- ۲) انسان در شناسایی مکانی خود، پدیده‌های طبیعی را دخالت می‌دهد.
- ۳) انسان با توسعه دانش، صنعت و فناوری، به طور دائم کره‌ی زمین را تغییر می‌دهد.
- ۴) اولین تمدن‌های بشری در کنار رودهای دجله و فرات، سند، هوانگهو و نیل پدید آمدند.

« پاسخ »

گزینه ۲ پاسخ صحیح است. عمر جغرافیا با عمر انسان برابر است. وقتی که انسان در زمین ظاهر شد و برای راهیابی به بخش‌های مجاور، از رودها عبور کرد، یا زمینی را برای زیست انتخاب کرد، یا بخشی را برای کشت از دیگر بخش‌ها مجزا ساخت، علم جغرافیا به وجود آمد.

۵۱- نتیجه پیشرفت فناوری، در میزان تأثیر عوامل آب‌وهوایی بر شیوه زندگی انسان، چه بوده است؟

- ۱) به وجود آمدن معماری‌های گوناگون و متناسب با اقلیم در نقاط مختلف کشور
- ۲) کاهش تأثیر عوامل آب‌وهوایی بر شیوه زندگی انسان
- ۳) از میان بردن میزان تأثیر آب‌وهوا بر نوع کشاورزی، گردشگری و سیستم‌های حمل و نقل
- ۴) افزایش میزان اثر عوامل آب‌وهوایی بر جنبه‌های مختلف زندگی انسان

« پاسخ »

گزینه ۲ پاسخ صحیح است. هرچند پیشرفت فناوری، تأثیر عوامل آب‌وهوایی بر شیوه زندگی انسان را کمتر کرده است، هنوز هم آب و هوا مهم‌ترین عامل کنترل‌کننده فعالیت‌های روزانه و طولانی‌مدت زندگی انسان است. آب‌وهوا در زندگی انسان‌ها تأثیرات زیادی دارد.

۵۲- به ترتیب از علوم «آمار و فناوری اطلاعات و ارتباطات» و «زمین‌شناسی» در کدام شاخه از جغرافیا استفاده می‌شود؟

- ۱) روش‌های کمی در جغرافیا از شاخه فنون جغرافیایی - ژئومورفولوژی از شاخه جغرافیای طبیعی
- ۲) روش‌های کمی در جغرافیا از شاخه جغرافیای طبیعی - ژئومورفولوژی از شاخه فنون جغرافیایی
- ۳) سنجش از دور و GIS از شاخه فنون جغرافیایی - جغرافیای خاک‌ها از شاخه جغرافیای طبیعی
- ۴) سنجش از دور و GIS از شاخه جغرافیای طبیعی - جغرافیای خاک‌ها از شاخه فنون جغرافیایی

« پاسخ »

گزینه ۱ پاسخ صحیح است. بین جغرافیا و سایر رشته‌ها ارتباط وجود دارد. جغرافیا با کمک گرفتن از سایر علوم به سوالات خود پاسخ می‌دهد. برای مثال، از آمار و فناوری اطلاعات و ارتباطات در روش‌های کمی در جغرافیا که شاخه فنون جغرافیایی است و از زمین‌شناسی در ژئومورفولوژی که از شاخه جغرافیای طبیعی است، استفاده می‌شود.

۵۳- کدام گزینه، به ترتیب به پاسخ دو سؤال کلیدی «چطور» و «چه چیز» در ارتباط با «دریاچه‌ی ارومیه» اشاره می‌کند؟

- ۱) حفر بی‌رویه‌ی چاه‌ها - کاهش بارش در حوضه‌ی آبریز دریاچه
- ۲) تغییر در میزان آب ورودی به دریاچه - گرم شدن عمومی هوا
- ۳) کاهش آب دریاچه - حفر بی‌رویه چاه‌ها در اطراف دریاچه
- ۴) تأمین آب دریاچه از طریق چشمه‌های کف - عبور رودهای ورودی از لایه‌های نمکی

« پاسخ »

گزینه ۳ پاسخ صحیح است. سؤال چه چیز، بر ماهیت هر پدیده یا مسئله، دلالت دارد؛ مثال: چه اتفاقی رخ داده است؟ (کاهش آب دریاچه). سؤال چطور، به بررسی سیر تکوین و تحول پدیده می‌پردازد. زمینه‌های به وجودآورنده‌ی این پدیده چیست؟ (حفر بی‌رویه‌ی چاه‌ها، گرم شدن عمومی هوا و ...)

۵۴- کدام عبارت، شرح درستی از ارتباط فنون جغرافیایی با برخی علوم دارد؟

- ۱) سنجش از دور همانند GIS با علوم فضایی ارتباط علمی دارد.
- ۲) GIS برخلاف کارتوگرافی با فناوری اطلاعات ارتباط علمی دارد.
- ۳) نقشه‌کشی برخلاف GIS با فناوری اطلاعات ارتباط علمی دارد.
- ۴) سنجش از دور همانند کارتوگرافی با علم هندسه ارتباط علمی دارد.

« پاسخ »

گزینه ۱ پاسخ صحیح است. ای نظر ارتباط میان فنون جغرافیایی با علوم و فناوری‌های مرتبط می‌توان گفت: سنجش از دور و GIS با علوم فضایی، روش‌های کمی جغرافیا با آمار و فناوری اطلاعات و ارتباطات، و نقشه‌کشی یا کارتوگرافی با هندسه مرز مشترک دارد.

۵۵- همه جملات مفهوم نادرستی از «مکان» را بیان می‌کند، به جز:

- ۱) مجموعه مساکن است که عوامل طبیعی و انسانی در شکل‌گیری آن نقش دارند.
- ۲) روند تأثیرگذاری و تأثیرپذیری به صورت جریانی پیوسته سبب تغییر شکل مکان‌ها می‌شود.
- ۳) روستا مکانی است که در آن سرمایه و نیروی انسانی بر نوع اشتغال ساکنین تأثیر می‌گذارد.
- ۴) مجموعه‌ای متعادل است که با ورود انسان، زمینه‌های تغییر در آن فراهم می‌شود.

« پاسخ »

گزینه ۲ پاسخ صحیح است. در هر مکان، پدیده‌های مختلفی هستند که بر یکدیگر تأثیر گذاشته و به نوبه خود از هم تأثیر می‌پذیرند. سایر موارد نادرست است.